











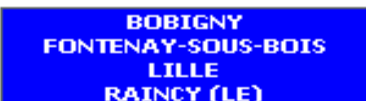









Cumul	Temps	Feuille de route
		 Avenue Charles de Gaulle Roissy-en-Brie (France)
0 miles		Prendre la D361 (Avenue Charles de Gaulle) [0.1 miles]
		 Prendre à droite la D21 (Place de Barmstedt) []
		 Prendre à droite la Rue Pasteur [0.2 miles]
	0H01	 Prendre à gauche la Rue Roland Godaint []
		Continuer sur la Rue Pasteur [0.1 miles]
		 Prendre à droite la D21 (Chemin de Pontault à Sammeron) [1.7 miles]
		via Pommeuse jusqu'au panneau
		
2 miles	0H04	 Prendre la N104 [4.0 miles]
		jusqu'au panneau
		
6 miles	0H09	Continuer sur l' A4 (E50) [6.0 miles]
		jusqu'au panneau
		
12 miles	0H14	 Sortir et prendre la D45 (Boulevard Albert 1er) [0.3 miles]
		via Champigny-sur-Marne via Nogent-sur-Marne
		jusqu'au panneau
		
	0H15	 Prendre l' A86 [4.0 miles]
		en direction de
		
16 miles	0H18	Continuer sur l' A3 [2.7 miles]
		jusqu'au panneau
		
19 miles	0H21	Continuer sur le Boulevard Périphérique [1.8 miles]
		jusqu'au panneau
		
21 miles	0H25	 Passer par la Place de la Porte de Pantin et continuer sur l' Avenue Jean Jaurès [1.3 miles]
22 miles	0H29	 Prendre à droite la Place de la Bataille de Stalingrad [0.1 miles]
		Continuer sur le Boulevard de la Villette [0.1 miles]
23 miles		Continuer sur le Boulevard de la Chapelle [0.7 miles]
	0H31	Continuer sur le Boulevard de Rochechouart [0.4 miles]
24 miles	0H32	Continuer sur le Boulevard de Clichy [0.3 miles]
	0H33	 Prendre à droite la Rue Lepic []
	0H34	 Prendre à droite la Rue Robert Planquette []
24 miles	0H34	 11 Rue Robert Planquette Paris (75, France)

